



PR-Gi 4002

Pagoetako gurutzea

6 Km / 2 h 15 min



NATURA PARKEETAKO IBILBIDE SAREA

Gipuzkoako Natura Parke bakoitzak bere ibilbide sarea du. Homologatutako eta ondo seinaleztatutako bide hauek bitartez babesgune bakoitzeko intereseko puntu nagusietara gerturatzeko aukera eskaintzen da. Modu horretan natura balia bideen inguruan ezagutza eta errespetua sustatuz. Gipuzkoako Natura Parke ezberdinak, berriak, DSS2016 GRSAREn bitartez saretuak daude.

RED DE SENDEROS DE LOS PARQUES NATURALES

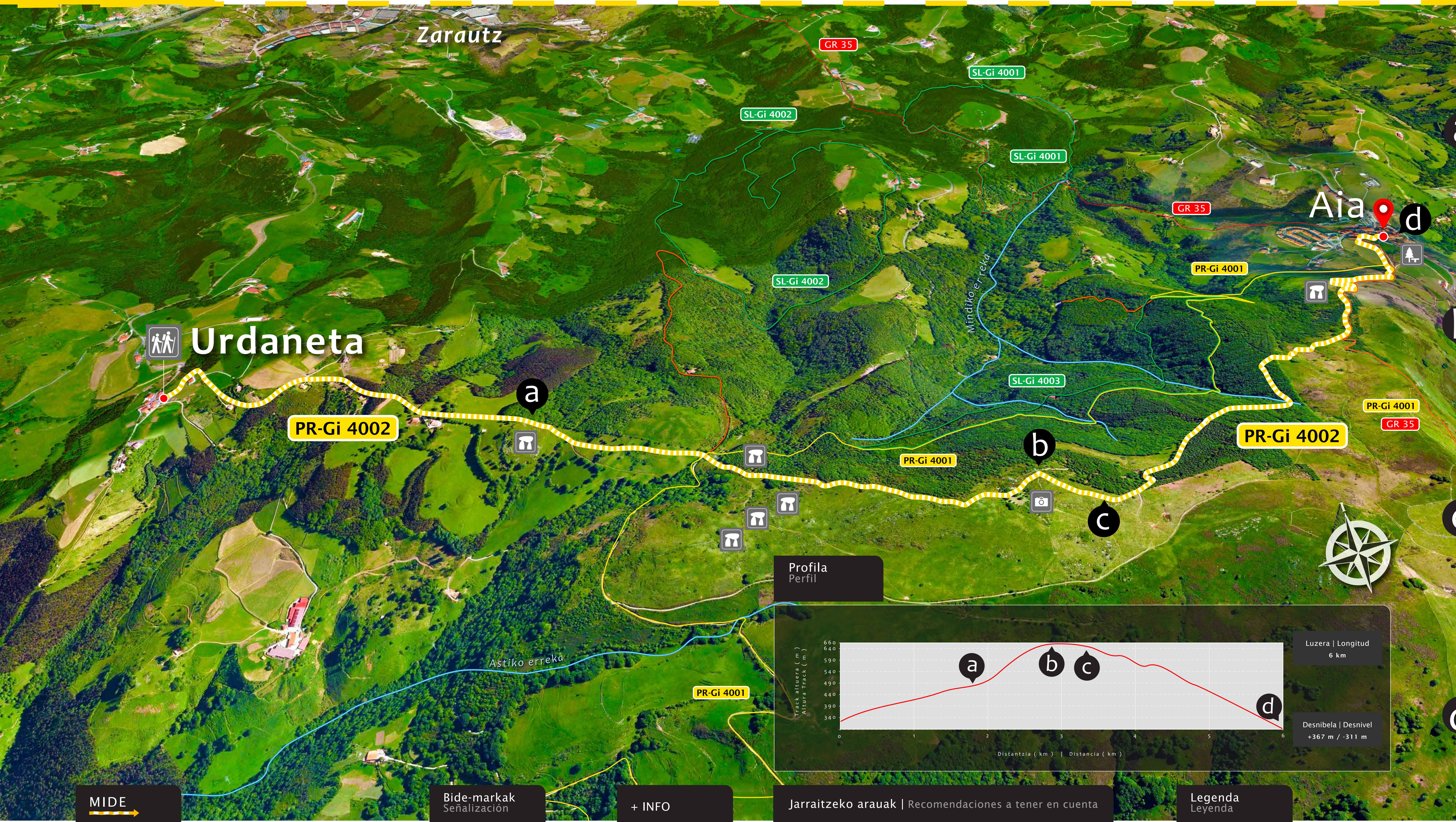
Cada Parque Natural de Gipuzkoa alberga su propia red de senderos. A través de estos senderos, homologados y bien balizados, se ofrece la oportunidad de aproximarse a los puntos de interés de cada zona protegida. Promoviendo, de este modo, el conocimiento y el respeto por los recursos naturales. Los distintos Parque Naturales de Gipuzkoa, en cambio, están entrelazados a través de la DSS2016 GRSAREA.

PR-Gi 4002

Pagoetako gurutzea

Auzo eta hirigune txiki ugari osatzen duten arren, hedadura Gipuzkoako herri handienetako bat da Aia. Ibilbide osoa herriko lurretan barrena doa: Urdaneta ederrez gozatzeko aukera izango duzu eta, naturako eta historiako altxo ugariarekin topo egingo duzu.


Aia, que se compone de barrios y pequeños núcleos urbanos, es uno de los pueblos más grandes de Gipuzkoa en extensión. Todo el recorrido discurre por tierras del municipio, desde el minúsculo barrio de Urdaneta al centro de Aia. Por el camino, desde varias perspectivas, podréis disfrutar del magníficos paisajes y de tesoros naturales e históricos.



Interes puntuak | Puntos de interés



SAROBERRIKO HAITZAK TUMULUA: Estazio megalitikoak markatzen du gune sakratuaren esparrua. Baina, hori ez zen bere funtzio bakarra. Horrelako monumentuek lurra jabetza ere adierazten zuten. Zenbat eta bertako biztanleen egonlekuak txikiagoak izan, monumentu handiagoak eraikitzen zituzten. Saroberriko Haitzak tumuluaren kasuan naturaren erdi-erdian mende luze mantendu den hilerri eder bat da.




TUMULO DE SAROBERRIKO HAITZAK: La estación megalítica define el espacio del lugar sagrado. Pero esa no era su única función. Este tipo de monumentos también señalaban la propiedad de la tierra. Cuanto menor fuera el tamaño del asentamiento, mayores monumentos construían. En el caso del túmulo de Saroberriko Haitza es un bello cementerio que se ha mantenido firme durante siglos en medio de la naturaleza.



PAGOETAKO GURUTZEA: Kostaldeko mendi garaietako izaki, arantzaletzek erreferentzia puntu gisa erabiltzen dute porturatzaren direnean. Gaur egun dagoen gurutzea 1935 urtean eraikitakoa da baina, agiri zaharretan esaten da 1025 urterako bertan bazegoela bat. Hala ere inguru honetako punturik altuena Murugil izeneko tontorra da. Ekaineko lehen igandean ospatzen da festa gurutzearen inguruan.



CRUZ DE PAGOETA: Al ser uno de los montes más altos de la costa, los pescadores lo toman como referencia cuando vuelven a puerto. La cruz que se ve hoy en día se construyó en 1935, pero en los documentos antiguos se describe que para el año 1025 ya existía una. En cualquier caso, el punto más alto de la zona es la cima llamada Murugil. El primer domingo de junio se celebra una fiesta alrededor de la cruz.



LARREAK: Animaliak maiatzean lur garaietara igotzen dituzte eta urrian jaitsi eremu epelagoetara. Mugimendu hori "trasterminancia" derituz eta, bailararik mendira (edo alderantziz) egiten den ganadu mugimendua da. Pagoetako larreetan ikus daitezkeen animalietako batzuk Pottokak dira eta, haien bazkatzen ikusteak lasaitasun handia transmititzen du. Merez du horretarako larreetan geldialdi bat egitea.



PASTOS: Se sube a los animales en mayo a las tierras más altas y se bajan en octubre a las zonas más templadas. A este movimiento se le llama trasterminancia y es el movimiento de ganado que se realiza del valle a la montaña (o al revés). Unos de los animales que se pueden ver en los pastos de Pagoeta es la Pottoka, y verlas pastar transmite una gran tranquilidad. Por ello merece la pena hacer una parada en los prados.



AIA: Garaiera handian dago Aiako herrigunea, itsasoari begira, eta Pagoetako ikuspegi bikaina ematen digu. Azalera handiko (56km²) udala da. Horren erakusgarri dira, landa inguruneaz gain, itxasoraino ere iristen diren bere lurra eta, herria osatzen duten 11 auzoak. Gainera zenbait babestutako gune ere baditu, hala nola: Pagoeta Natura Parkea, Oriako itsasadarra eta Inurritzak Paisaia Natural Babestua.



MIDE

Ingurunea Medio	Ibilbidea Itinerario	Desplazamendua Desplazamiento	Ahalegina Esfuerzo	MIDE ordutegia Horario MIDE
1	2	2	2	2 h 15 min
Inguruan arrieskak egon daitezke. El medio no está exento de riesgos	Jarraiapena adierazten duten ibilbide seinaletapena. Sendas o señalización que indica la continuidad	Mandabideak. Marcha por caminos de herradura	1 eta 3 ordu areko ibilaldi jarraitu. De 1 a 3 horas de marcha efectiva	

Bide-markak
Señalización

Continuidad de sendero	Cambio de dirección	Dirección errónea

+ INFO

Praktika onen dekalapena www.gipuzkoanatura.eus

Trackak eskuragarri
Tracks disponibles

Jarraitzeko arauak | Recomendaciones a tener en cuenta

	Txakurrak beti lotuta eraman. Los perros deberán ir atados.		Ez ezazu zaborrik lurperatu edo bota. No abandones ni entieres la basura.
	Saiatu mendira bakarrik ez joaten. Intenta no ir nunca solo al monte.		Ez egin surik eta ez bota piztutako zigarrorrik. No hagas fuego ni abandones cigarrillos encendidos.
	Aheltzaintza estentsiboko eremu batean zaude. Bidean aurkitzen dituzun langak, txabolak atsek eta abar ez utzi zabalik. Te encuentras en una zona de uso ganadero extensivo. Cierra las barreras, puertas de cabaña, etc. que te encuentres por el campo.		Animaliak larrazten Animales pastando

* Gipuzkoako Mendien Urriaren 20ko 7/2006 FORU ARAUA.

Legenda
Leyenda

	Ibilbide hasiera Inicio de sendero		Monolitoa Monolitos
	Aisia-lekua Area recreativa		Ikuspegi panoramikoa Vista panorámica